

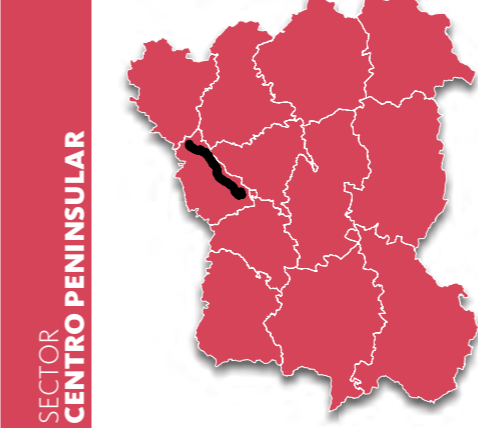
NPO

DE

# CAMIÑO NATURAL CAÑADA REAL SORIANA OCCIDENTAL



Guía de Caminos Naturales de España



SECTOR CENTRO PENINSULAR

## REVIVIENDO LA TRASHUMANCIA POR LA SIERRA SEGOVIANA

Camino Natural de casi 150 km de longitud distribuidos en 8 etapas, más una corta etapa o, que recorren buena parte de la Cañada Real Soriana Occidental a lo largo de la provincia de Segovia, de oeste a este, desde La Estación de El Espinar hasta Ayllón. El itinerario, además de poder realizarse a pie, es ideal para hacerlo en bicicleta de montaña en la práctica totalidad del recorrido, a pesar de que tiene algunos tramos de pendientes pronunciadas, en los que se recomienda precaución.

En su viaje, el usuario visita localidades como El Espinar, Otero de Herrerros, Sotosalbos, Collado Hermoso, Navafría, Arcones, Villarejo, Riaza y Ayllón, transitando en un alto porcentaje del recorrido por el Parque Natural Sierra Norte de Guadarrama.



Desde 1993 el Programa de Caminos Naturales del Ministerio de Agricultura y Pesca, Alimentación y Medio Ambiente, tiene como objetivo la recuperación de antiguas infraestructuras que han caído en desuso: líneas de ferrocarril, vías pecuarias o caminos tradicionales, para el uso y disfrute del ciudadano. Estas rutas nos acercan al medio rural para descubrir la biodiversidad y belleza de nuestro valioso patrimonio natural, y conocer los pueblos, monumentos, tradiciones y gentes que componen el singular paisaje cultural de nuestro territorio.

### TELÉFONOS DE INTERÉS:

• Dirección General del Medio Natural de la Junta de Castilla y León: 983 419 936/983 419 935

• Servicio Territorial de Medio Ambiente de Segovia: 921 417 384

## SECTOR CENTRO PENINSULAR CAMINO NATURAL CAÑADA REAL SORIANA OCCIDENTAL.

### Etapas 0: Estación de El Espinar-El Espinar

0. Etapa de casi 7 km que une el barrio de la Estación de El Espinar con el núcleo urbano de El Espinar. Se avanza en paralelo al río Gudiños para después acercarse, por la Colada de la Soledad, a la localidad de El Espinar. Se accede a la población por la ermita homónima a la vía pecuaria.

### Etapas 1: El Espinar-Otero de Herrerros

1. Con sus más de 13 km de etapa, el trazado se despidió de El Espinar. Antes de descender al río Moros el itinerario entra por una cancela en la Cañada Real Soriana Occidental para recorrerla a lo largo de toda la provincia de Segovia. Tras superar el núcleo urbano de Los Angeles de Segovia, se supera el núcleo urbano de San Rafael, vía de comunicación de primer orden y la Sierra del Quintanar a media ladera, la etapa culmina en el barrio de la estación de Otero de Herrerros.

### Etapas 2: Otero de Herrerros-Embalse del Pontón Alto

2. Desde Otero de Herrerros se suceden los ríos (Milanillos, Pece y Acebeda) y arroyos (de las Viboras, de la Pedrona, de la Pedriza, de las Fuenteclillas, etc.). Avanzando a media ladera de la Sierra de Guadarrama y disfrutando de su rica vegetación se superan los más de 21 km de etapa, finalizando junto a la presa del embalse del Pontón Alto.

### Etapas 3: Embalse del Pontón Alto - Collado Hermoso

3. Casi 20 km separan la presa del embalse del Pontón Alto de Collado Hermoso. El puente contadero de las

Merinas, el Rancho de la Marquesa y el Descansadero de Torrecaballeros son testigos desde hace siglos de la tradición ganadera de la zona. Antes de llegar al final de etapa en Collado Hermoso, bien merece una visita la bella localidad de Sotosalbos.

### Etapas 4: Collado Hermoso-Navafría

4. Corta etapa de casi 10 km en los que la Cañada Real Soriana Occidental se acerca a la carretera N-100, culminando este breve recorrido en la piscina natural que recoge las aguas del río Cega en la bella localidad de Navafría.

### Etapas 5: Navafría - Arcones

5. Esta quinta etapa, con algo más de 14 km, une Navafría y Arcones. Pastizales, el Descansadero de Gallegos y el Descansadero Corral de la Mesta hacen que el viajero no tenga ninguna duda de avanzar por la Cañada Real Soriana Occidental.

### Etapas 6: Arcones - Villarejo

6. Con sus más de 21 km es sin duda la etapa más dura de todo el recorrido. Este esfuerzo se ve recompensado por bellos sabinars, densos pinares de silvestre y, tras cruzar la autopista A-1, el pastizal y finalmente el melojar ponen punto final a esta etapa en Villarejo.

### Etapas 7: Villarejo-Riaza

7. Entre melojos y pinos silvestres transitan los 18 km de esta séptima etapa entre Villarejo y Riaza, dejando a la


derecha la estación de esquí de La Pinilla antes de transitar en la mencionada localidad segoviana.

### Etapas 8: Riaza-Ayllón

8. La última etapa es la más larga del recorrido con casi 24 km, pero al mismo tiempo es una buena recompensa a todo lo recorrido porque presenta una suave pendiente, predominando el descenso. Une dos de los más bellos pueblos de la provincia de Segovia, Riaza, con su plaza porticada y Ayllón, broche final de este Camino Natural de la Cañada Real Soriana Occidental.

## LA CAÑADA REAL SORIANA OCCIDENTAL

La Cañada Real Soriana Occidental es una vía pecuaria que ha visto pasar rebaños de ovejas merinas en busca de pastos desde hace siglos. Reguladas, hoy en día, por la Ley 3/95, de 23 de marzo, de vías pecuarias, son bienes inalienables, imprescriptibles e inembargables, y su titularidad recae en las Comunidades Autónomas. Las cañadas son las vías pecuarias de mayor entidad, debido a su anchura de 75 m. El rango de real fue concedido por el rey Alfonso XI debido a la importancia que estos corredores presentaban para la economía. En la actualidad el uso ganadero se ha visto reducido, complementándose con otros usos medioambientales y usos públicos compatibles. Esta Cañada Real es una de las más importantes del territorio nacional, transitando durante 700 km desde el noroeste de la provincia de Soría hasta el extremo oeste de la provincia de Badajoz, pasando por las provincias de Segovia, Ávila, Salamanca y Cáceres.



Vistas de la sierra desde el Camino Natural



Mojón de la Cañada Real Soriana Occidental



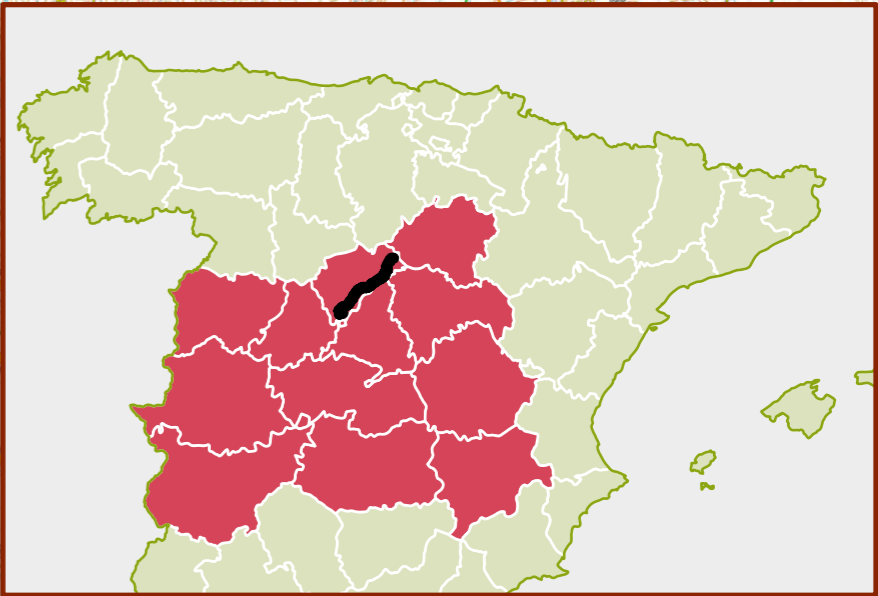
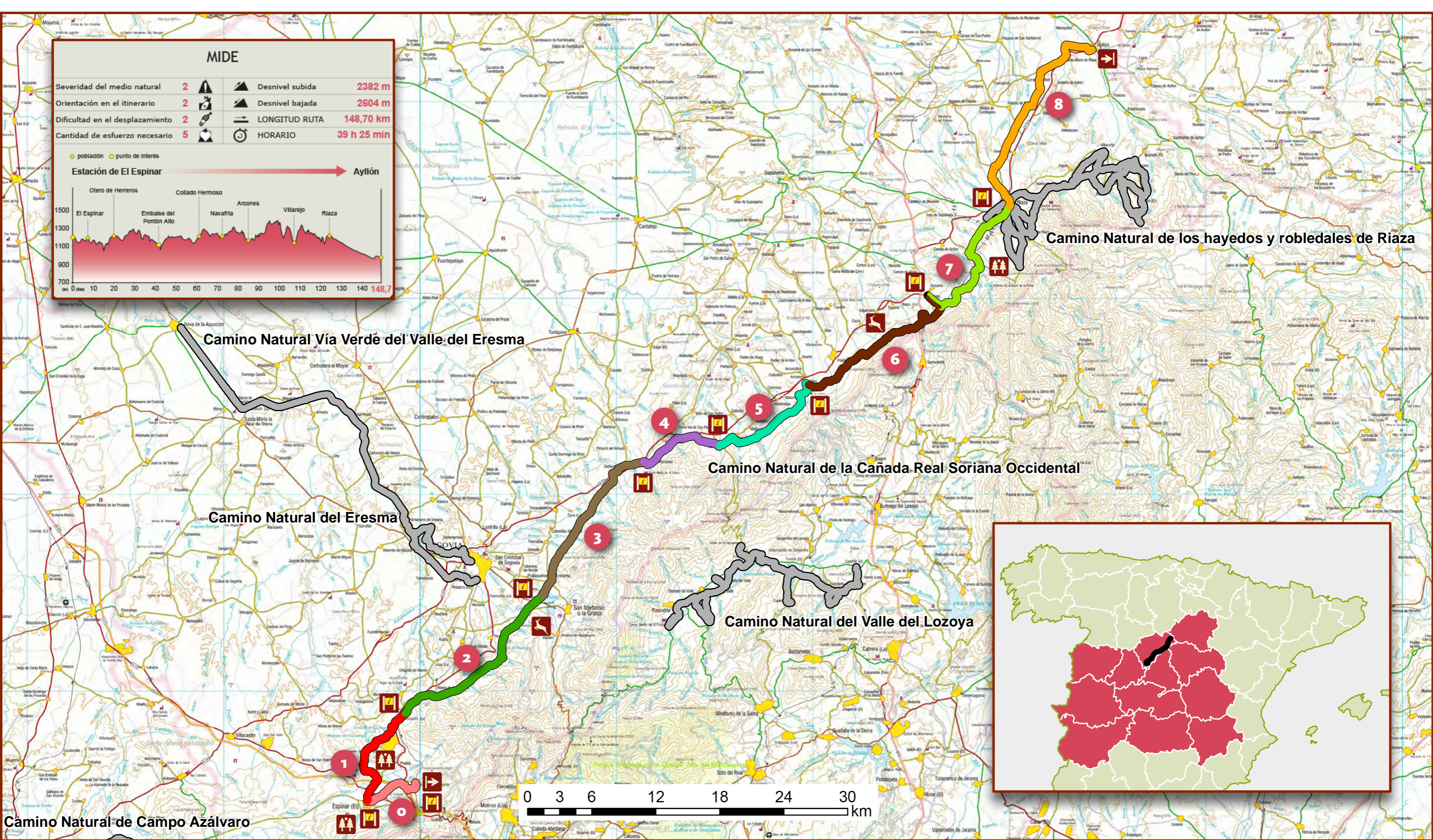
Vaca bebiendo en el río Piñón

**MIDE**

Severidad del medio natural	2	Desnivel subida	2382 m
Orientación en el itinerario	2	Desnivel bajada	2604 m
Dificultad en el desplazamiento	2	LONGITUD RUTA	148,70 km
Cantidad de esfuerzo necesario	5	HORARIO	39 h 25 min

población    punto de interés

Estación de El Espinar Ayllón



SECTOR  
**CENTRO PENINSULAR**



CAMINO NATURAL  
**CAÑADA REAL SORIANA  
OCCIDENTAL**

- Inicio del camino
- Final del camino
- Panel informativo
- Elemento de interés natural
- Parque Natural/Nacional